COMUNE DI SOVICILLE

VARIANTE AL P.R.G. ED AL PIANO STRUTTURALE
IN ADEGUAMENTO AL P.A.E.R.P. DI SIENA

PIAN DELLE CROCI

PLANIMETRIA E SEZIONI STATO ATTUALE

ARCHIVIO N.	4725
DATA	maggio 2012
SCALA	1:1.000
DISEGNO N.	TAVOLA UNICA

SEZIONE A–B

Scala orizz.	1000
Scala verticale	1000

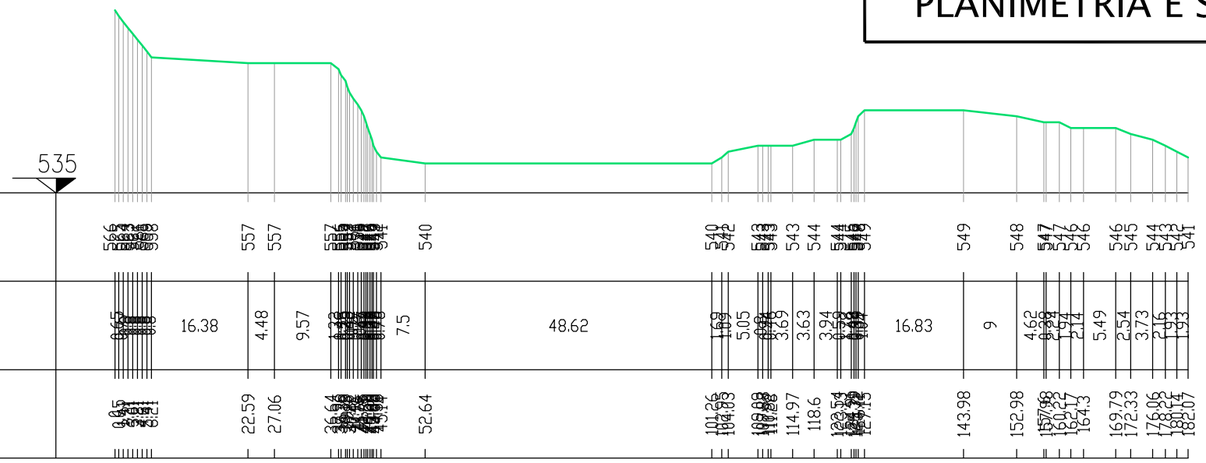

SEZIONE C–D

Scala orizz.	1000
Scala verticale	1000

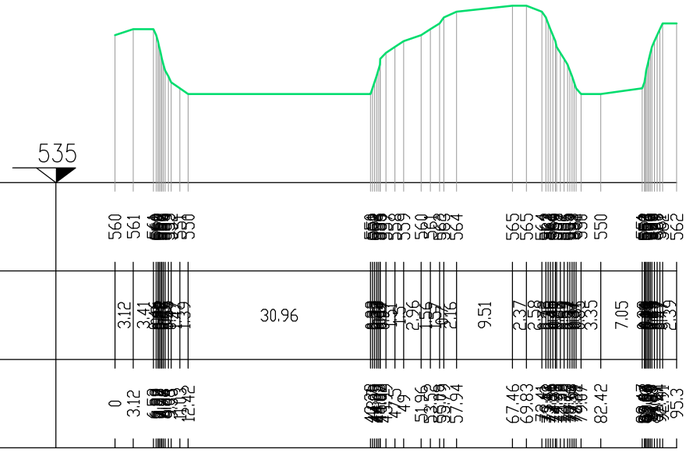

SEZIONE E–F

Scala orizz.	1000
Scala verticale	1000

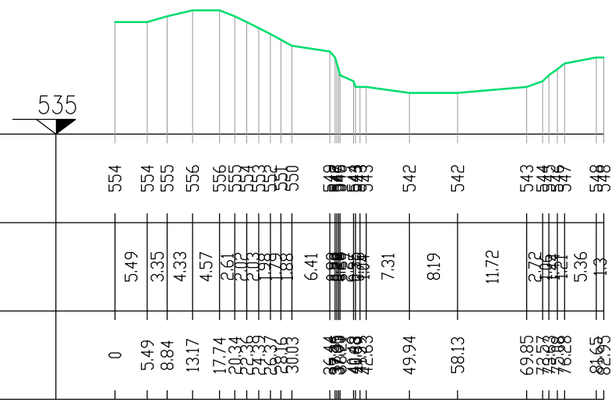

Legenda
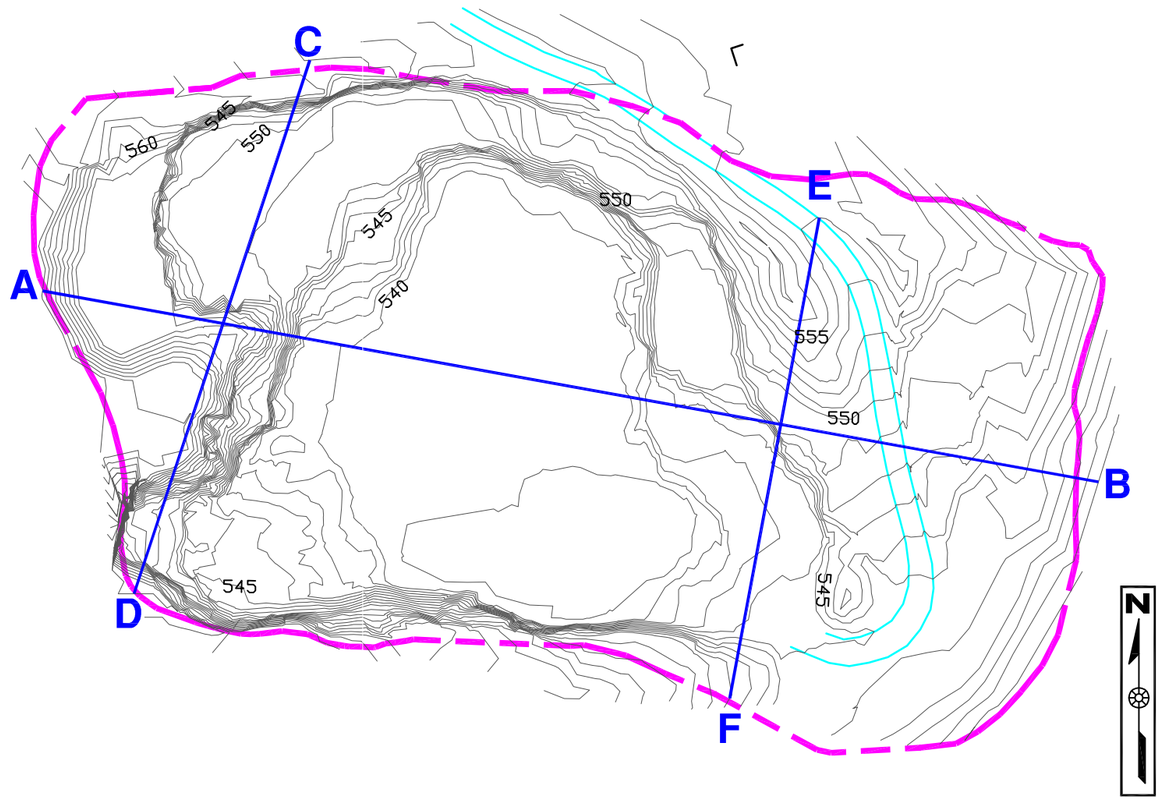
- Limite area di cava
- Curve di livello stato attuale
- A — Traccia della sezione
- Percorsi stradali
- Profilo attuale del terreno